①

PREMIO CALIMO ERNACORA
2017

ISTITUTO COMPRENSIVO "MEDUNA TAGLIAMENTO"

Scuola Primaria "S. Pellico"

VALVASONE ARZENE

ATÔR PAL FRIÛL

A.S. 2016 - 2017

L'ALFABET DAL FRIUL

DOCENTI: Gabriella INNOCENTE e Giulia COLUSSI

Anno scolastico 2016/2017

A come AGHE

Tiliment

Il **TILIMINT** è il più importante fiume dei Friuli Venezia Giulia, è lungo 170 km.
È uno dei pochi in Europa a preservare una morfologia e canali intrecciati. Per questo e per l'unicità dell'ecosistema fluviale, viene anche chiamato il RE DEI FIUMI ALPINI.
Nasce presso il Passo della Mauria (Alpi Carniche), sfocia del Golfo di Venezia

B come BANDIERE dal Friûl



Legge Regionale del 17/10/2001 ART.2: "La **BANDIERA** della Regione Friuli Venezia Giulia è formata da un drappo di forma rettangolare con al centro lo stemma della Regione, posto su fondo azzurro.
Lo stemma ha dimensioni pari atre quinti dell'altezza della bandiera che a sua volta deve essere alta due terzi della sua lunghezza."

C
ome
à
ORTÈL

CICOGN

Maniago è la "capitale" italiana dei **COLTELLI** e delle lame.
Artigiani e industrie ne realizzano di tutte le forme e grandezza.
A Fagagna c'è l'"OASI DEI QUADRIS" o "**OASI DELLE CICOGNE**". Sono 44 le cicogne e 31 gli ibis eremita che compongono le colonie stanziali, ma a questi se ne aggiungono molti altri.

D
ome

DIGA
del
VAJONT

La costruzione della **DIGA DEL VAJON** è stata un grave errore, una tragedia annunciata, un enorme disastro ambientale.

e

ESCURSIONI

Tra i boschi delle montagne e delle valli friulane si possono fare divertenti **ESCURSIONI** e raggiungere rifugi ad alta quota.

F
me
co

FARFALLE

PAVEE

CASA DELLE FARFALLE di Bordano è un angolo di foresta tropicale in Friuli Venezia Giulia. È la ampia esposizione di farfalle e insetti in Italia. Sono presenti 400 specie di farfalle. È anche un tro Didattico.

G
ome



GIGANTE
GIGANT

GORIZI
GURIZ

Il pugile PRIMO CARNERA, detto il "**GIGANTE BUONO**", era nato a Sequals, era alto 2 metri e pesava 130 chili. È stato campione del mondo dei pesi massimi.

GORIZIA è capoluogo dell'omonima provincia del Friuli Venezia Giulia.
Per la sua posizione e per la sua storia, la città è uno dei punti di congiunzione fra il mondo latino, slavo e germanico.

H
come

"LETTER
MUTA"

I come

IMMAGINARIO SCIENTIFICO

L'IMMAGINARIO SCIENTIFICO è un museo della scienza interattivo e multimediale con sedi in Friuli Venezia Giulia: a Trieste, a Pordenone, a Montereale Valcellina e a Tavagnacco.

L come

LIBRI

LIBRIS

Pordenone legge è un importante festival dove ogni anno viene posta l'attenzione ai **LIBRI.**

M come

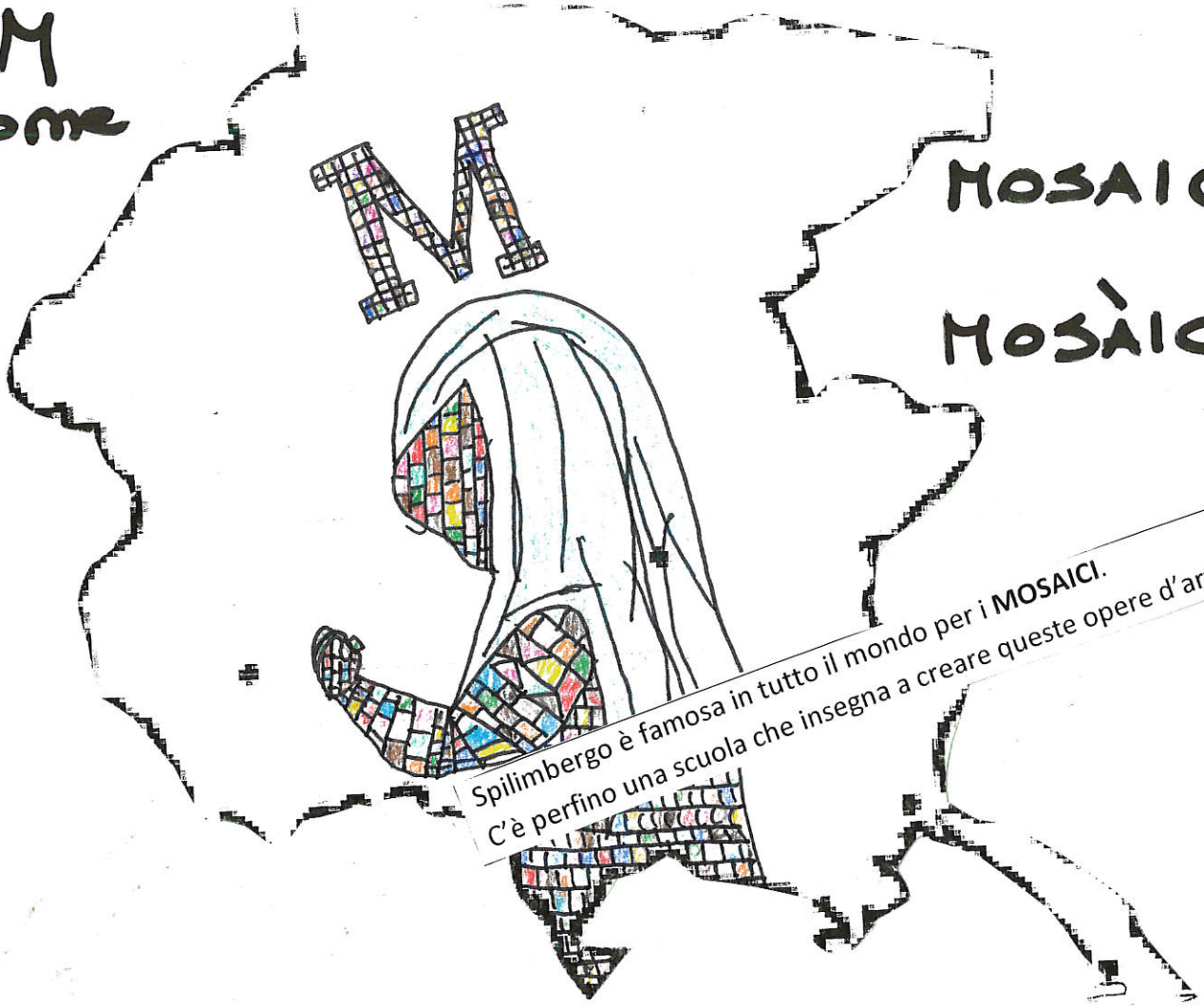

Spilimbergo è famosa in tutto il mondo per i **MOSAICI**.
C'è perfino una scuola che insegna a creare queste opere d'arte.

N come

O come ORT BOTANIC

P come PORDENON

La Provincia di **PORDENONE** è stata costituita nel 1968. È la casa di 51 comuni.

Q come

R come



La **RIEVOCAZIONE STORICA** è un'attività con cui si intende riproporre vicende o situazioni di epoche passate. Si segnalano di importanti quelle di: Aiello del Friuli, Caneva, Gemona, Cividale,

S come

SCIARE
SKIÂ

sc
se
sf
si
e

S. DANIELE
PERSUT



T come

TRIEST

TRIESTE è capoluogo dell'omonima provincia e della regine Friuli Venezia Giulia.
È il quindicesimo comune italiano (al 30 giugno 2016), nonché il più popoloso e densamente popolato della regione.

È fulcro della regione storico-geografica della Venezia Giulia, fa da ponte tra Europa occidentale e centro-meridionale, mescolando caratteri mediterranei e mittleuropei. Il suo porto oggi il più grande e importante d'Italia ed uno degli snodi marittimi più importanti d'Europa.

E' di fondamentale importanza per il transito di merci internazionali.

U
ome



UDINE

UDINE è capoluogo dell'omonima provincia in Friuli Venezia Giulia.
È considerata la capitale storica della regione storica del Friuli. La città è situata al centro della regione friulana. Dista, in linea d'aria, poco più di 20 km dalla Slovenia e circa 54 km dall'Austria. Ciò la pone in una posizione strategica, presso l'intersezione delle direttrici europee est-ovest e nord-sud. Sorge in alta pianura, intorno ad un colle isolato (secondo la leggenda edificato da Attila per ammirare l'incendio che lui stesso provocò alla città di Aquileia, ma in realtà è formato da rocce conglomeratiche antiche più di 100.000 anni), in cima al quale è situato il castello, a pochi chilometri dalla fascia collinare, ed è costeggiata dal torrente Cormor a ovest e dal torrente Torre ad est.

V
ome

VILLA MA

VINO
VIN

z
me

ZUCCA

COCE